

	<p align="center"><b>RESOLUCIÓN DG. 0425 DEL 18 MAYO 2020</b></p> <p>Por medio de la cual se aprueba permiso de aprovechamiento forestal persistente de la cuarta Unidad De Corta Anual a qué se refiere la resolución 1225 del 23 de diciembre de 2005, ratificada por la resolución 873 del 18 de mayo del 2006 proferida por el Ministerio de Ambiente y Desarrollo Territorial, hoy Ministerio de Ambiente y Desarrollo Sostenible, al señor Ramiro Pabón Roa, identificado con la cédula de ciudadanía número 17626919 expedida en Florencia (Caquetá), en el predio de propiedad de la nación denominado San Bernardo, Vereda Santa Helena, municipio de Solano departamento de Caquetá y se toman otras determinaciones. Código expediente PE-06-18-756-X-001-058-03.</p> <p align="center"><i>Corporación para el Desarrollo Sostenible del Sur de la Amazonia</i></p>	 
-----------------------------------------------------------------------------------	--------------------------------------------------------------------------------------------------------------------------------------------------------------------------------------------------------------------------------------------------------------------------------------------------------------------------------------------------------------------------------------------------------------------------------------------------------------------------------------------------------------------------------------------------------------------------------------------------------------------------------------------------------------------------------------------------------------------------------------------------------------------------------------------------------------------------------------------------------------------------------	----------------------------------------------------------------------------------------------------------------------------------------------------------------------------

El Director General de la Corporación para el Desarrollo Sostenible del Sur de la Amazonia CORPOAMAZONIA, en ejercicio de las facultades legales y estatutarias, en especial las conferidas por la Ley 99 de 1993, Decreto Único Reglamentario 1076 de 2015, demás normas concordantes y

### CONSIDERANDO

Que el artículo 8 de la constitución política de Colombia consagra como obligación del Estado y de las personas proteger las riquezas culturales y naturales de la nación.

Que en el artículo 79 ibídem se establece el derecho de los ciudadanos a gozar de un ambiente sano y delega en el Estado la obligación de proteger la diversidad e integridad del ambiente, conservar las áreas de especial importancia ecológica y fomentar la educación para el logro de estos fines.



Que el artículo 80 de la Constitución Política consagra como deber del Estado planificar el manejo y aprovechamiento de los recursos naturales, para garantizar su desarrollo sostenible, su conservación, restauración o sustitución y tomar además las medidas necesarias para prevenir y controlar los factores de deterioro ambiental, imponer sanciones legales y exigir la reparación de los daños.

Que de acuerdo con el numeral 2 del artículo 31 de la ley 99 de 1993, corresponde a CORPOAMAZONIA ejercer la función de máxima autoridad ambiental en el área de su jurisdicción, de acuerdo con las normas de carácter superior y conforme a los criterios y directrices trazados por el Ministerio de Ambiente y Desarrollo Sostenible.

Que de acuerdo con el numeral 13 del artículo 31 de la citada ley, corresponde a CORPOAMAZONIA recaudar conforme a la ley las contribuciones, tasas, derechos, tarifas y multas por concepto de uso y aprovechamiento de los recursos naturales renovables, fijar su monto en el territorio de su jurisdicción con base en las tarifas mínimas establecidas por el Ministerio de Ambiente y Desarrollo Sostenible.

Que el 20 de noviembre de 2003, se recibió en la Dirección General Caquetá (actualmente Territorial Caquetá) de CORPOAMAZONIA una solicitud de trámite de permiso para realizar aprovechamiento forestal persistente de 12.500 m<sup>3</sup> de madera en pie para obtener productos maderables en bloques de diferentes dimensiones y diversas especies, a nombre del señor Ramiro Pabón Roa identificado con la cédula de ciudadanía

Daniel Paz Zambrano	Sidaly Ortega Gómez	Miguel Rosero Mora
Proyectó Jurídicamente SAA	Revisó Técnicamente SAA	Revisó jurídicamente ADG

	<p align="center"><b>RESOLUCIÓN DG. 0425 DEL 18 MAYO 2020</b></p> <p>Por medio de la cual se aprueba permiso de aprovechamiento forestal persistente de la cuarta Unidad De Corta Anual a qué se refiere la resolución 1225 del 23 de diciembre de 2005, ratificada por la resolución 873 del 18 de mayo del 2006 proferida por el Ministerio de Ambiente y Desarrollo Territorial, hoy Ministerio de Ambiente y Desarrollo Sostenible, al señor Ramiro Pabón Roa, identificado con la cédula de ciudadanía número 17626919 expedida en Florencia (Caquetá), en el predio de propiedad de la nación denominado San Bernardo, Vereda Santa Helena, municipio de Solano departamento de Caquetá y se toman otras determinaciones. Código expediente PE-06-18-756-X-001-058-03.</p> <p align="center"><i>Corporación para el Desarrollo Sostenible del Sur de la Amazonia</i></p>	 
-----------------------------------------------------------------------------------	--------------------------------------------------------------------------------------------------------------------------------------------------------------------------------------------------------------------------------------------------------------------------------------------------------------------------------------------------------------------------------------------------------------------------------------------------------------------------------------------------------------------------------------------------------------------------------------------------------------------------------------------------------------------------------------------------------------------------------------------------------------------------------------------------------------------------------------------------------------------------------	-------------------------------------------------------------------------------------------------------------------------------------------------------------------------

número 17626 919 expedida en Florencia (Caquetá), en el predio de propiedad de la nación denominado San Bernardo, Vereda Santa Helena, municipio de Solano departamento de Caquetá el cual se localiza en las siguientes coordenadas geográficas

Cuadro 1. Coordenadas geográficas de ubicación del predio San Bernardo.

PUNTO	COORDENADAS GEOGRAFICAS PREDIO SAN BERNARDO	
	Latitud S	Longitud W
1	00° 15' 25.99"	074° 03' 24.12"
2	00° 16' 36.01"	074° 03' 24.12"
3	00° 16' 36.01"	074° 04' 35.04"
4	00° 15' 25.99"	074° 04' 35.04"




Que el 23 de diciembre de 2005, mediante Resolución 1225 CORPOAMAZONIA aprueba otorgar para aprovechamiento forestal persistente, un volumen total de 13.325,102 metros cúbicos de madera en pie sobre una superficie de 250 hectáreas, ubicadas en el predio San Bernardo Vereda Santa Helena, jurisdicción del municipio de Solano, departamento de Caquetá, determinando dos unidades de corta anual con una superficie de 125 hectáreas cada una y un volumen de 6.662,55 metros cúbicos de madera en pie respectivamente y se aprueba la primera unidad de corte anual, mediante acto notificado al permisionario del aprovechamiento el 25 de mayo de 2006.

Que mediante la resolución 0873 del 18 de mayo de 2006, proferida por el Ministerio de Ambiente, Vivienda y Desarrollo Territorial, se ratifica la Resolución 1225 del 23 de diciembre de 2005 y se aprueba otorgar al Señor Ramiro Pabón Roa el aprovechamiento de un volumen de 13.325,102 metros cúbicos de madera en bruto para ser aprovechado en un tiempo de 2 años.

Que el 22 de octubre de 2007, mediante Resolución 1046 se concede prórroga por un (1) año a la Resolución 1225 del 23 de diciembre de 2005. Dicho acto se notifica a titular del aprovechamiento el 29 de octubre de 2007.

Que el 22 de enero de 2009, mediante memorando SMA 0050 la Subdirección de Manejo Ambiental, informa a la Dirección Territorial Caquetá, que el volumen otorgado en la segunda unidad de corta anual supera los promedios de movilización por año por usuario,

Daniel Paz Zambrano	Sidaly Ortega Gómez	Miguel Rosero Mora
Proyectó Jurídicamente SAA	Revisó Técnicamente SAA	Revisó jurídicamente ADG

	<p align="center"><b>RESOLUCIÓN DG. 0425 DEL 18 MAYO 2020</b></p> <p>Por medio de la cual se aprueba permiso de aprovechamiento forestal persistente de la cuarta Unidad De Corta Anual a qué se refiere la resolución 1225 del 23 de diciembre de 2005, ratificada por la resolución 873 del 18 de mayo del 2006 proferida por el Ministerio de Ambiente y Desarrollo Territorial, hoy Ministerio de Ambiente y Desarrollo Sostenible, al señor Ramiro Pabón Roa, identificado con la cédula de ciudadanía número 17626919 expedida en Florencia (Caquetá), en el predio de propiedad de la nación denominado San Bernardo, Vereda Santa Helena, municipio de Solano departamento de Caquetá y se toman otras determinaciones. Código expediente PE-06-18-756-X-001-058-03.</p> <p align="center"><i>Corporación para el Desarrollo Sostenible del Sur de la Amazonia</i></p>	 
-----------------------------------------------------------------------------------	--------------------------------------------------------------------------------------------------------------------------------------------------------------------------------------------------------------------------------------------------------------------------------------------------------------------------------------------------------------------------------------------------------------------------------------------------------------------------------------------------------------------------------------------------------------------------------------------------------------------------------------------------------------------------------------------------------------------------------------------------------------------------------------------------------------------------------------------------------------------------------	-------------------------------------------------------------------------------------------------------------------------------------------------------------------------

por tanto, recomienda que la segunda unidad de corta se divida en un número de unidades de acuerdo a la capacidad operativa de titular del aprovechamiento.

Que el 29 de abril de 2009 el titular del aprovechamiento hace entrega a la Dirección Territorial Caquetá de CORPOAMAZONIA, de la información solicitada mediante oficio 00587 del 10 de marzo de 2009, incluyendo medio magnético donde se encuentra la división de la segunda UCA, dividida en tres unidades de corta más pequeñas, cada una con un área de 41, 67 hectáreas coordinadas y planos de división de la unidad de corta

Que el 23 de diciembre de 2009 mediante Resolución 1003, se amplía por tres (3) años la vigencia de la Resolución 1225 del 23 de diciembre de 2005 y se viabiliza el aprovechamiento de la segunda, tercera y cuarta Unidad de Corta Anual con sus respectivos volúmenes y se aprueba la segunda unidad de corta anual. El 29 de diciembre de 2009 el titular del aprovechamiento se notifica personalmente de la resolución.



Que el 2 de agosto de 2011 mediante Resolución 0809 se otorga permiso al Señor Ramiro Pabón Roa, para que realice el aprovechamiento forestal de la tercera unidad de corta anual en el predio San Bernardo, vereda Santa Helena, municipio de Solano departamento de Caquetá. El acto fue notificado el 29 de agosto de 2011.

El 20 de febrero de 2013 la Dirección Territorial Caquetá, emite concepto técnico DTC-139 sobre cierre de la tercera unidad de corta y viabilidad de la cuarta y última unidad de corta anual al tiempo que describe el cumplimiento de las obligaciones exigidas mediante resolución 0 800 9 del 2 de Agosto de 2011

Que mediante concepto técnico SMA-029 de 18 de junio de 2013, se conceptúa: “Ordenar el cierre del expediente PE-06-18-756-X-010- 058-03 por el vencimiento de tiempo de la vigencia del permiso de aprovechamiento forestal persistente, otorgado mediante las Resoluciones 1225 del 23 de diciembre de 2005 expedida por un CORPOAMAZONIA y la Resolución 0873 del 18 de mayo de 2006 expedida por el Ministerio de Ambiente a nombre del señor Ramiro Pabón Roa. Que el volumen total otorgado para las cuatro unidades de corta anual fue de 13299,55 m<sup>3</sup> de los cuales se aprovecharon 9634,48 m<sup>3</sup> de madera en bruto, quedando un volumen remanente de 3665,07 m<sup>3</sup>.

Que en virtud del antes citado concepto, se emite la Resolución 0700 de 19 de julio de 2013, “Por medio de la cual se ordena el cierre del expediente PE-06-18-756-X-010- 058-03 permiso de aprovechamiento forestal persistente otorgado mediante resolución 1225

Daniel Paz Zambrano	Sidaly Ortega Gómez	Miguel Rosero Mora
Proyectó Jurídicamente SAA	Revisó Técnicamente SAA	Revisó jurídicamente ADG

	<p align="center"><b>RESOLUCIÓN DG. 0425 DEL 18 MAYO 2020</b></p> <p>Por medio de la cual se aprueba permiso de aprovechamiento forestal persistente de la cuarta Unidad De Corta Anual a qué se refiere la resolución 1225 del 23 de diciembre de 2005, ratificada por la resolución 873 del 18 de mayo del 2006 proferida por el Ministerio de Ambiente y Desarrollo Territorial, hoy Ministerio de Ambiente y Desarrollo Sostenible, al señor Ramiro Pabón Roa, identificado con la cédula de ciudadanía número 17626919 expedida en Florencia (Caquetá), en el predio de propiedad de la nación denominado San Bernardo, Vereda Santa Helena, municipio de Solano departamento de Caquetá y se toman otras determinaciones. Código expediente PE-06-18-756-X-001-058-03.</p> <p align="center"><i>Corporación para el Desarrollo Sostenible del Sur de la Amazonia</i></p>	 
-----------------------------------------------------------------------------------	--------------------------------------------------------------------------------------------------------------------------------------------------------------------------------------------------------------------------------------------------------------------------------------------------------------------------------------------------------------------------------------------------------------------------------------------------------------------------------------------------------------------------------------------------------------------------------------------------------------------------------------------------------------------------------------------------------------------------------------------------------------------------------------------------------------------------------------------------------------------------------	-------------------------------------------------------------------------------------------------------------------------------------------------------------------------



del 23 de diciembre de 2005 al Señor Ramiro Pabón Roa”. La cual fue notificada el 23 de julio de 2013.

Que mediante escrito del 6 de agosto de 2013 el señor Ramiro Pabón Roa interpone recurso de reposición frente a la resolución que ordena el cierre del aprovechamiento forestal, el cual es resuelto en contra de la pretensión del actor por parte de CORPOAMAZONIA mediante Resolución 0519 de mayo 6 de 2014.

Que por otra parte ANLA, mediante auto de seguimiento No. 3474 de 24 de agosto de 2015, y 06392 de 23 de diciembre de 2016 y en el marco del numeral 2 del artículo 3 del Decreto Ley 3573 del 27 de septiembre de 2011, esta entidad realizó seguimiento a la Resolución 624 del 7 de abril de 2006 por medio de la cual el Ministerio de Ambiente Vivienda y Desarrollo Territorial actualmente Ministerio de Ambiente y Desarrollo Sostenible, aprobó el permiso de aprovechamiento forestal único, otorgado por la Corporación para el Desarrollo Sostenible del Sur de la Amazonia – CORPOAMAZONIA, con Resolución 1225 del 23 de diciembre 2005 modificada por la Resolución 141 del 01 de marzo de 2006, a favor del señor Ramiro Pavón Roa, requiriendo a CORPOAMAZONIA el cumplimiento de obligaciones específicas que no se han ejecutado por parte de la Autoridad ambiental regional.

Que mediante demanda de nulidad y restablecimiento del derecho, el señor Pabón solicitó la anulación de la Resolución 0700 del 19 de julio de 2013 confirmada por la resolución 0519 de 6 de mayo de 2014 y solicita que se le permita hacer el aprovechamiento forestal viabilizado mediante concepto técnico 139 de 2013; además que se le condene a la Entidad al pago de perjuicios materiales y morales El conocimiento en primera instancia en fallo de 31 de julio de 2017, le correspondió a la juez segunda administrativa de Florencia quien negó las pretensiones de la demanda al considerar que efectivamente la competencia los permisos de aprovechamiento forestal está trasladada a la autoridad Nacional de Licencias Ambientales, de conformidad con el artículo 3° del decreto 3573 de 2011; frente a esta decisión el demandante impugna y solicita que se revoque la sentencia, la cual fue de conocimiento en segunda instancia por el Tribunal Administrativo del Caquetá -Sala Tercera de Decisión, quienes en fallo del 11 de julio 2019 radicado 18001-33-33-002-2014-00731-01 en medio de control de nulidad y restablecimiento del derecho resuelve revocar la sentencia del 31 de julio de 2017 proferida por el juzgado segundo administrativo de Florencia y en su lugar disponer declarar la nulidad de los actos administrativos contenidos en la Resolución 0700 de 19 de julio de 2013 y su confirmatoria 0519 de mayo 6 de 2014 expedidas por CORPOAMAZONIA y ordenarle a

Daniel Paz Zambrano	Sidaly Ortega Gómez	Miguel Rosero Mora
Proyectó Jurídicamente SAA	Revisó Técnicamente SAA	Revisó jurídicamente ADG

	<p align="center"><b>RESOLUCIÓN DG. 0425 DEL 18 MAYO 2020</b></p> <p>Por medio de la cual se aprueba permiso de aprovechamiento forestal persistente de la cuarta Unidad De Corta Anual a qué se refiere la resolución 1225 del 23 de diciembre de 2005, ratificada por la resolución 873 del 18 de mayo del 2006 proferida por el Ministerio de Ambiente y Desarrollo Territorial, hoy Ministerio de Ambiente y Desarrollo Sostenible, al señor Ramiro Pabón Roa, identificado con la cédula de ciudadanía número 17626919 expedida en Florencia (Caquetá), en el predio de propiedad de la nación denominado San Bernardo, Vereda Santa Helena, municipio de Solano departamento de Caquetá y se toman otras determinaciones. Código expediente PE-06-18-756-X-001-058-03.</p> <p align="center"><i>Corporación para el Desarrollo Sostenible del Sur de la Amazonia</i></p>	 
-----------------------------------------------------------------------------------	--------------------------------------------------------------------------------------------------------------------------------------------------------------------------------------------------------------------------------------------------------------------------------------------------------------------------------------------------------------------------------------------------------------------------------------------------------------------------------------------------------------------------------------------------------------------------------------------------------------------------------------------------------------------------------------------------------------------------------------------------------------------------------------------------------------------------------------------------------------------------------	----------------------------------------------------------------------------------------------------------------------------------------------------------------------------

esta Entidad, autorizar el inicio y ejecución de la cuarta unidad de corta anual a qué se refiere la resolución 1003 del 23 de diciembre de 2009.

Pese al trámite anterior, mediante Auto No. 1724 del 4 de diciembre de 2019 la Autoridad Nacional de Licencias Ambientales, en vista de que no existe actuación administrativa a seguir dentro del expediente conformado por esa entidad, decidió ordenar su archivo a través de la Resolución No. 1225 del 23 de diciembre de 2005 al Señor Ramiro Pabón. Contra esa decisión no procedió recurso.

## CONSIDERACIONES JURÍDICAS




El Tribunal Administrativo del Caquetá -Sala Tercera de Decisión, en medio de control de nulidad y restablecimiento del derecho resuelve revocar la sentencia del 31 de julio de 2017 proferida por el juzgado segundo administrativo de Florencia y en su lugar disponer declarar la nulidad de los actos administrativos contenidos en la Resolución 0700 de 19 de julio de 2013 y su confirmatoria 0519 de mayo 6 de 2014 expedidas por CORPOAMAZONIA y ordenarle a esta Entidad, autorizar el inicio y ejecución de la cuarta unidad de corta anual a qué se refiere la resolución 1003 del 23 de diciembre de 2009.

No obstante lo anterior, olvida el Tribunal, que las resoluciones 1225 del 23 de diciembre de 2005 por la cual otorga el aprovechamiento forestal persistente al señor Pabón y los demás actos administrativos que la modificaron emitidos por CORPOAMAZONIA, son actos administrativos complejos, es decir, son aquellos que para su formación requieren la reunión de varias voluntades de la misma entidad o de varias entidades que se integran con unidad de objeto y fin.<sup>1</sup> Para el caso que nos ocupa, el otorgamiento del permiso de aprovechamiento y su posterior ejecución requieren del concurso de CORPOAMAZONIA, quien por mandato de la Ley 99 de 1993 artículos 31 y 35 tiene la competencia para otorgar “*Las licencias ambientales para explotaciones mineras y de construcción de infraestructura vial y los permisos y concesiones de aprovechamiento forestal, serán otorgados por el Director ejecutivo de la Corporación con el conocimiento previo del Concejo Directivo y la aprobación del ministro del Medio Ambiente*”. A su vez, el Ministerio de Ambiente y Desarrollo Sostenible a través de la Autoridad Nacional de Licencias Ambientales, de acuerdo al Decreto-Ley 3573 de 2011 “*Por el cual se crea la Autoridad*

<sup>1</sup> CONSEJO DE ESTADO SALA DE LO CONTENCIOSO ADMINISTRATIVO SECCIÓN CUARTA  
 Consejero Ponente: MILTON CHAVES GARCÍA Bogotá D.C., diecinueve (19) de abril de dos mil dieciocho (2018) Radicación número: 76001-23-31-000-2008-00510-01(22380)

Daniel Paz Zambrano	Sidaly Ortega Gómez	Miguel Rosero Mora
Proyectó Jurídicamente SAA	Revisó Técnicamente SAA	Revisó jurídicamente ADG



	<p style="text-align: center;"><b>RESOLUCIÓN DG. 0425 DEL 18 MAYO 2020</b></p> <p>Por medio de la cual se aprueba permiso de aprovechamiento forestal persistente de la cuarta Unidad De Corta Anual a qué se refiere la resolución 1225 del 23 de diciembre de 2005, ratificada por la resolución 873 del 18 de mayo del 2006 proferida por el Ministerio de Ambiente y Desarrollo Territorial, hoy Ministerio de Ambiente y Desarrollo Sostenible, al señor Ramiro Pabón Roa, identificado con la cédula de ciudadanía número 17626919 expedida en Florencia (Caquetá), en el predio de propiedad de la nación denominado San Bernardo, Vereda Santa Helena, municipio de Solano departamento de Caquetá y se toman otras determinaciones. Código expediente PE-06-18-756-X-001-058-03.</p> <p style="text-align: center;"><i>Corporación para el Desarrollo Sostenible del Sur de la Amazonia</i></p>	 
-----------------------------------------------------------------------------------	----------------------------------------------------------------------------------------------------------------------------------------------------------------------------------------------------------------------------------------------------------------------------------------------------------------------------------------------------------------------------------------------------------------------------------------------------------------------------------------------------------------------------------------------------------------------------------------------------------------------------------------------------------------------------------------------------------------------------------------------------------------------------------------------------------------------------------------------------------------------------------------------------------	----------------------------------------------------------------------------------------------------------------------------------------------------------------------------

*Nacional de Licencias Ambientales -ANLA- y se dictan otras disposiciones.”, en el artículo 3 numeral 10 tiene la competencia de “10. Aprobar los actos administrativos de licencias ambientales para explotaciones mineras y de construcción de infraestructura vial y los permisos y concesiones de aprovechamiento forestal de que tratan los artículos 34, 35 Y 39 de la Ley 99 de 1993 .”*

Que existe diferencia jurídica entre las acepciones otorgar y aprobar, la primera según la Real Academia Española consiste en “*conceder un derecho o acceder a una solicitud*”, por su parte la segunda de acuerdo al diccionario jurídico colombiano se refiere a “*En general, dar por bueno. Dar eficacia a un acto (jurídico), es decir, hacer que un acto (jurídico) válido, preexistente, surta sus efectos. El acto que se somete a aprobación es válido, i. e. reúne no sólo los requisitos de existencia, sino también de validez, pero no puede producir sus efectos, sino hasta que sea aprobado. Por supuesto que un acto inválido no puede ser aprobado. De lo anterior, se deriva que el acto que se somete a aprobación y la aprobación de ese acto son actos jurídicos sucesivos diferentes (el acto de aprobación es posterior al acto que se somete a aprobación). Como Gabino Fraga dice, la aprobación constituye un medio de control preventivo dentro de la administración pública para evitar actos contrarios a derecho (p. 241). En este caso un órgano jerárquicamente superior tiene atribuciones para aprobar un acto emitido por un inferior jerárquico, el cual tiene el deber de someter el acto que emite al primero.*” En suma estamos frente a una relación de existencia y eficacia del acto jurídico (permiso de aprovechamiento forestal), por lo tanto, el cumplimiento de la decisión del Tribunal Administrativo del Caquetá -Sala Tercera de Decisión, quienes en fallo del 11 de julio 2019, no podrá ejecutarse únicamente con la manifestación unilateral de voluntad por parte de CORPOAMAZONIA porque para “*autorizar el inicio y ejecución de la cuarta unidad de corta anual a qué se refiere la resolución 1003 del 23 de diciembre de 2009*”, se requiere además de la aprobación por parte de la ANLA.



Que en mérito de lo anterior y en cumplimiento del fallo del Tribunal Administrativo del Caquetá -Sala Tercera de Decisión, fallo del 11 de julio 2019 y radicado 18001-33-33-002-2014-00731-01,

## RESUELVE

**Artículo Primero.** Otorgar Permiso de Aprovechamiento Forestal Persistente para la Cuarta Unidad de Corta Anual al señor RAMIRO PABON ROA identificado con cédula de

Página 6 de 18

Daniel Paz Zambrano	Sidaly Ortega Gómez	Miguel Rosero Mora
Proyectó Jurídicamente SAA	Revisó Técnicamente SAA	Revisó jurídicamente ADG

	<p align="center"><b>RESOLUCIÓN DG. 0425 DEL 18 MAYO 2020</b></p> <p>Por medio de la cual se aprueba permiso de aprovechamiento forestal persistente de la cuarta Unidad De Corta Anual a qué se refiere la resolución 1225 del 23 de diciembre de 2005, ratificada por la resolución 873 del 18 de mayo del 2006 proferida por el Ministerio de Ambiente y Desarrollo Territorial, hoy Ministerio de Ambiente y Desarrollo Sostenible, al señor Ramiro Pabón Roa, identificado con la cédula de ciudadanía número 17626919 expedida en Florencia (Caquetá), en el predio de propiedad de la nación denominado San Bernardo, Vereda Santa Helena, municipio de Solano departamento de Caquetá y se toman otras determinaciones. Código expediente PE-06-18-756-X-001-058-03.</p> <p align="center"><i>Corporación para el Desarrollo Sostenible del Sur de la Amazonia</i></p>	 
-----------------------------------------------------------------------------------	--------------------------------------------------------------------------------------------------------------------------------------------------------------------------------------------------------------------------------------------------------------------------------------------------------------------------------------------------------------------------------------------------------------------------------------------------------------------------------------------------------------------------------------------------------------------------------------------------------------------------------------------------------------------------------------------------------------------------------------------------------------------------------------------------------------------------------------------------------------------------------	-------------------------------------------------------------------------------------------------------------------------------------------------------------------------

ciudadanía nro. 17626919 expedida en Florencia (Caquetá) en el predio denominado San Bernardo, vereda Santa Helena del municipio de Solano, departamento del Caquetá, ubicado sobre las coordenadas geográficas relacionadas a continuación:

**Cuadro 2.** Coordenadas geográficas de ubicación del Cuarta UCA en el predio San Bernardo, municipio de Solano (C).




Punto	Coordenadas Geográficas Cuarta UCA	
	Latitud Sur	Longitud Oeste
1	00°16'11,81"	074°03'52,56"
2	00°15'24,12"	074°03'52,56"
3	00°15'56,44"	074°03'24,12"
4	00°16'11,74"	074°03'24,12"
1	00°16'11,81"	074°03'52,56"

**Artículo Segundo.** El volumen viable a aprovechar en la Cuarta Unidad de Corta Anual corresponde a mil novecientos treinta y ocho coma setenta y un metros cúbicos (1938.72 m<sup>3</sup>) de madera en pie, representados en 565 individuos forestales distribuidos en 13 especies. Información que se relaciona a continuación en el cuadro 3.

**Cuadro 3.** Volumen viable a otorgar en la Cuarta Unidad de Corta Anual.

Nombre común	IV		V		VI		VII		VIII		IX	
	40.1-50		50.1-60		60.1-70		70.1-80		80.1-90		90.1-100	
	NA	VOL	NA	VOL	NA	VOL	NA	VOL	NA	VOL	NA	VOL
Achapo	10	18.79	5	12.18	7	25.91	9	36.4	4	22.41	1	8.83
Algodoncillo	3	4.54	2	4.15	2	6.4	3	14.35	3	14.92	3	21.54
Caimo	19	33	24	57.9	14	47.43	12	49.95	6	34.55	1	8.62
Cedro	6	10.34	2	6.27	1	3.73	10	41.62	6	31.34	1	3.58
Chocho	12	19.67	6	15.49	15	48.87	8	36.24	3	18.58	0	0
Flormorado	9	15.1	8	21.56	6	21.28	16	69.82	3	17.53	0	0

Daniel Paz Zambrano	Sidaly Ortega Gómez	Miguel Rosero Mora
Proyectó Jurídicamente SAA	Revisó Técnicamente SAA	Revisó jurídicamente ADG

	<div data-bbox="529 151 1084 174">RESOLUCIÓN DG. 0425 DEL 18 MAYO 2020</div> <p data-bbox="389 218 1216 548">Por medio de la cual se aprueba permiso de aprovechamiento forestal persistente de la cuarta Unidad De Corta Anual a qué se refiere la resolución 1225 del 23 de diciembre de 2005, ratificada por la resolución 873 del 18 de mayo del 2006 proferida por el Ministerio de Ambiente y Desarrollo Territorial, hoy Ministerio de Ambiente y Desarrollo Sostenible, al señor Ramiro Pabón Roa, identificado con la cédula de ciudadanía número 17626919 expedida en Florencia (Caquetá), en el predio de propiedad de la nación denominado San Bernardo, Vereda Santa Helena, municipio de Solano departamento de Caquetá y se toman otras determinaciones. Código expediente PE-06-18-756-X-001-058-03.</p>		<div data-bbox="1229 193 1341 308"></div> <div data-bbox="1349 184 1440 340"> C.O-SC-4668-I</div>
	<div data-bbox="440 558 1174 583"><i>Corporación para el Desarrollo Sostenible del Sur de la Amazonia</i></div>		

Guamo	13	21.83	9	21.24	10	35.57	8	33.9	2	11.76	1	3.95
Guarango	8	13.86	7	18.37	6	21.08	3	13.98	3	15.84	0	0
Laurel	13	21.7	16	39.13	17	61.27	11	48.07	2	12.16	0	0
Marfil	6	10.71	10	27.19	6	22.24	13	56.29	1	6.18	0	0
Perillo	11	18.97	18	44.04	12	40.06	10	43.28	6	30.87	1	3.8
Sangretoro	17	30.81	10	27.52	7	21.75	7	28.77	1	5.91	0	0
Tamarindo	8	13.46	4	10.35	6	21.01	14	60.71	5	25.09	0	0
Total	135	232.78	121	305.39	109	376.6	124	533.38	45	247.14	8	50.32




Continuación del cuadro 3:

Nombre común	X		XI		XII		XIII		TOTAL	
	101.1-110		110.1-120		120.1-130		130.1-140			
	NA	VOL	NA	VOL	NA	VOL	NA	VOL	NA	VOL
Achapo	2	13.78	0	0	0	0	0	0	38	138.3
Algodoncillo	4	31.65	2	15.69	1	6.19	4	62.5	27	181.93
Caimo	0	0	0	0	0	0	1	14.35	77	245.8
Cedro	1	8.9	0	0	0	0	0	0	27	105.78
Chocho	0	0	1	5.23	0	0	0	0	45	144.08
Flormorado	1	4.84	0	0	0	0	0	0	43	150.13
Guamo	1	4.1	0	0	1	6.01	0	0	45	138.36
Guarango	1	5.07	0	0	0	0	0	0	28	88.2
Laurel	1	4.33	0	0	0	0	0	0	60	186.66
Marfil	1	5.02	0	0	0	0	0	0	37	127.63
Perillo	1	5.45	0	0	0	0	0	0	59	186.47
Sangretoro	0	0	0	0	0	0	0	0	42	114.76
Tamarindo	0	0	0	0	0	0	0	0	37	130.62
Total	13	83.14	3	20.92	2	12.2	5	76.85	565	1938.72

Para el conjunto de las especies el promedio a aprovechar es de catorce (14) árboles por hectárea y cuarenta y seis coma cincuenta y tres metros cúbicos por hectárea (46.53

Daniel Paz Zambrano	Sidaly Ortega Gómez	Miguel Rosero Mora
Proyectó Jurídicamente SAA	Revisó Técnicamente SAA	Revisó jurídicamente ADG



	<p align="center"><b>RESOLUCIÓN DG. 0425 DEL 18 MAYO 2020</b></p> <p>Por medio de la cual se aprueba permiso de aprovechamiento forestal persistente de la cuarta Unidad De Corta Anual a qué se refiere la resolución 1225 del 23 de diciembre de 2005, ratificada por la resolución 873 del 18 de mayo del 2006 proferida por el Ministerio de Ambiente y Desarrollo Territorial, hoy Ministerio de Ambiente y Desarrollo Sostenible, al señor Ramiro Pabón Roa, identificado con la cédula de ciudadanía número 17626919 expedida en Florencia (Caquetá), en el predio de propiedad de la nación denominado San Bernardo, Vereda Santa Helena, municipio de Solano departamento de Caquetá y se toman otras determinaciones. Código expediente PE-06-18-756-X-001-058-03.</p> <p align="center"><i>Corporación para el Desarrollo Sostenible del Sur de la Amazonia</i></p>	 
-----------------------------------------------------------------------------------	--------------------------------------------------------------------------------------------------------------------------------------------------------------------------------------------------------------------------------------------------------------------------------------------------------------------------------------------------------------------------------------------------------------------------------------------------------------------------------------------------------------------------------------------------------------------------------------------------------------------------------------------------------------------------------------------------------------------------------------------------------------------------------------------------------------------------------------------------------------------------------	-------------------------------------------------------------------------------------------------------------------------------------------------------------------------

m<sup>3</sup>/ha). Respecto a lo otorgado por especie, se autorizó para el total del área el aprovechamiento de un (1) individuo por hectárea por especie y de 3.58 m<sup>3</sup> por hectárea por especie. Como se relaciona a continuación en el cuadro 4.



Cuadro 4. Numero de individuo y volumen viable a otorgar por hectárea por especie.

Nombre común	Nombre científico	Familia	Total en 41.67 has		Total x ha	
			NA	VOL	NA	VOL
Achapo	<i>Cedrelinga cateniformis (Ducke) Ducke</i>	Fabaceae	38	138.3	0.91	3.32
Algodoncillo	<i>Bombax coriaceum Mart.</i>	Malvaceae	27	181.93	0.65	4.37
Caimo	<i>Pouteria glomerata Radlk.</i>	Sapotaceae	77	245.8	1.85	5.90
Cedro	<i>Cedrela odorata L.</i>	Meliaceae	27	105.78	0.65	2.54
Chocho	<i>Ormosia paraensis Ducke</i>	Fabaceae	45	144.08	1.08	3.46
Flormorado	<i>Erisma uncinatum Warm.</i>	Vochysiaceae	43	150.13	1.03	3.60
Guamo	<i>Inga sp.</i>	Fabaceae	45	138.36	1.08	3.32
Guarango	<i>Parkia igneiflora Ducke</i>	Fabaceae	28	88.2	0.67	2.12
Laurel	<i>Ocotea laxiflora Mez</i>	Lauraceae	60	186.66	1.44	4.48
Marfil	<i>Simarouba amara Aubl.</i>	Simaroubaceae	37	127.63	0.89	3.06
Perillo	<i>Couma macrocarpa Barb. Rodr.</i>	Apocynaceae	59	186.47	1.42	4.47
Sangretoro	<i>Virola cuspidata Warb.</i>	Myristicaceae	42	114.76	1.01	2.75
Tamarindo	<i>Hymenaea oblongifolia Huber</i>	Fabaceae	37	130.62	0.89	3.13
Total			565	1938.72	13.56	46.53
Promedio por hectárea por especie					1.04	3.58

**Parágrafo Primero.** Delegar a la Dirección Territorial Caquetá para que realice las existencias volumétricas actuales y actualice las condiciones, obligaciones y requerimientos contenidos en el Concepto técnico No. 139 del 20 de febrero de 2013.

**Parágrafo Segundo.** Lo contenido en el Concepto técnico No. 139 del 20 de febrero de 2013, hace parte integral de la presente Resolución.

Daniel Paz Zambrano	Sidaly Ortega Gómez	Miguel Rosero Mora
Proyectó Jurídicamente SAA	Revisó Técnicamente SAA	Revisó jurídicamente ADG




	<p align="center"><b>RESOLUCIÓN DG. 0425 DEL 18 MAYO 2020</b></p> <p>Por medio de la cual se aprueba permiso de aprovechamiento forestal persistente de la cuarta Unidad De Corta Anual a qué se refiere la resolución 1225 del 23 de diciembre de 2005, ratificada por la resolución 873 del 18 de mayo del 2006 proferida por el Ministerio de Ambiente y Desarrollo Territorial, hoy Ministerio de Ambiente y Desarrollo Sostenible, al señor Ramiro Pabón Roa, identificado con la cédula de ciudadanía número 17626919 expedida en Florencia (Caquetá), en el predio de propiedad de la nación denominado San Bernardo, Vereda Santa Helena, municipio de Solano departamento de Caquetá y se toman otras determinaciones. Código expediente PE-06-18-756-X-001-058-03.</p> <p align="center"><i>Corporación para el Desarrollo Sostenible del Sur de la Amazonia</i></p>	 
-----------------------------------------------------------------------------------	--------------------------------------------------------------------------------------------------------------------------------------------------------------------------------------------------------------------------------------------------------------------------------------------------------------------------------------------------------------------------------------------------------------------------------------------------------------------------------------------------------------------------------------------------------------------------------------------------------------------------------------------------------------------------------------------------------------------------------------------------------------------------------------------------------------------------------------------------------------------------------	-------------------------------------------------------------------------------------------------------------------------------------------------------------------------

**Artículo Tercero.** Para garantizar la sostenibilidad de las especies a partir del Diámetro Mínimo de Corta (DMC), en la Cuarta y última UCA y posibilitar la regeneración natural, permitiendo que hacia el futuro los individuos de diámetros menores puedan pasar a clases superiores, se consideran que deben permanecer en pie doscientos veintinueve (229) individuos, equivalentes a setecientos setenta y punto cuarenta y tres metros cúbicos (771.43 m<sup>3</sup>) de madera en pie, en las cantidades por especie y clases diamétricas según se presenta en el cuadro 5.

**Cuadro 5.** Especies, número de individuos y existencias volumétricas remanentes a partir del Diámetro Mínimo de Corta (DMC).

Nombre común	IV		V		VI		VII		VIII		IX	
	40.1-50		50.1-60		60.1-70		70.1-80		80.1-90		90.1-100	
	NA	VOL	NA	VOL	NA	VOL	NA	VOL	NA	VOL	NA	VOL
Achapo	4	7.89	2	5.12	3	10.88	4	15.29	2	9.41	0	0
Algodoncillo	1	1.91	1	1.74	1	2.69	1	6.03	1	6.26	1	9.05
Caimo	8	13.86	10	24.32	6	19.92	5	20.98	3	14.51	0	0
Cedro	3	4.34	1	2.63	0	0	4	17.48	2	13.16	0	0
Chocho	5	8.26	2	6.51	6	20.53	3	15.22	1	7.8	0	0
Flormorado	4	6.34	3	9.06	2	8.94	7	29.32	1	7.36	0	0
Guamo	5	9.17	4	8.92	4	14.94	3	14.24	1	4.94	0	0
Guarango	3	5.82	3	7.72	3	8.85	1	5.87	1	6.65	0	0
Laurel	6	9.11	7	16.44	7	25.73	5	20.19	1	5.11	0	0
Marfil	3	4.5	4	11.42	3	9.34	5	23.64	0	2.6	0	0
Perillo	5	7.97	8	18.5	5	16.82	4	18.18	2	12.96	0	0
Sangreoro	7	12.94	4	11.56	3	9.14	3	12.08	0	2.48	0	0
Tamarindo	3	5.66	2	4.35	3	8.82	6	25.5	2	10.54	0	0
Total	57	97.77	51	128.29	46	156.6	51	224.02	17	103.78	1	9.05

Daniel Paz Zambrano	Sidaly Ortega Gómez	Miguel Rosero Mora
Proyectó Jurídicamente SAA	Revisó Técnicamente SAA	Revisó jurídicamente ADG

	<p align="center"><b>RESOLUCIÓN DG. 0425 DEL 18 MAYO 2020</b></p> <p>Por medio de la cual se aprueba permiso de aprovechamiento forestal persistente de la cuarta Unidad De Corta Anual a qué se refiere la resolución 1225 del 23 de diciembre de 2005, ratificada por la resolución 873 del 18 de mayo del 2006 proferida por el Ministerio de Ambiente y Desarrollo Territorial, hoy Ministerio de Ambiente y Desarrollo Sostenible, al señor Ramiro Pabón Roa, identificado con la cédula de ciudadanía número 17626919 expedida en Florencia (Caquetá), en el predio de propiedad de la nación denominado San Bernardo, Vereda Santa Helena, municipio de Solano departamento de Caquetá y se toman otras determinaciones. Código expediente PE-06-18-756-X-001-058-03.</p> <p align="center"><i>Corporación para el Desarrollo Sostenible del Sur de la Amazonia</i></p>	 
-----------------------------------------------------------------------------------	--------------------------------------------------------------------------------------------------------------------------------------------------------------------------------------------------------------------------------------------------------------------------------------------------------------------------------------------------------------------------------------------------------------------------------------------------------------------------------------------------------------------------------------------------------------------------------------------------------------------------------------------------------------------------------------------------------------------------------------------------------------------------------------------------------------------------------------------------------------------------------	----------------------------------------------------------------------------------------------------------------------------------------------------------------------------



Continuación del cuadro 3:

Nombre común	X		XI		XII		XIII		TOTAL	
	101.1-110		110.1-120		120.1-130		130.1-140			
	NA	VOL	NA	VOL	NA	VOL	NA	VOL	NA	VOL
Achapo	1	5.79	0	0	0	0	0	0	16	54.38
Algodoncillo	2	13.29	1	6.59	0	0	2	26.25	11	73.81
Caimo	0	0	0	0	0	0	0	0	32	93.59
Cedro	0	0	0	0	0	0	0	0	10	37.61
Chocho	0	0	0	0	0	0	0	0	17	58.32
Flormorado	0	0	0	0	0	0	0	0	17	61.02
Guamo	0	0	0	0	0	0	0	0	17	52.21
Guarango	0	0	0	0	0	0	0	0	11	34.91
Laurel	0	0	0	0	0	0	0	0	26	76.58
Marfil	0	0	0	0	0	0	0	0	15	51.5
Perillo	0	0	0	0	0	0	0	0	24	74.43
Sangretoro	0	0	0	0	0	0	0	0	17	48.2
Tamarindo	0	0	0	0	0	0	0	0	16	54.87
Total	3	19.08	1	6.59	0	0	2	26.25	229	771.43

**Artículo Cuarto.** Para la ejecución del anterior permiso, el titular deberá cumplir con las siguientes obligaciones y con aquellas contenidas en el Concepto técnico No. 139 del 20 de febrero de 2013, ajustado de conformidad con lo definido en el artículo anterior:

- 1.1. Cumplimiento del Plan de Manejo Forestal (PMF). Aplicar en el bosque objeto de aprovechamiento forestal, todas las actividades propuestas que garanticen la sostenibilidad del bosque natural y demás servicios ambientales. Lo anterior deberá estar acompañado con una capacitación a los trabajadores de los



Daniel Paz Zambrano	Sidaly Ortega Gómez	Miguel Rosero Mora
Proyectó Jurídicamente SAA	Revisó Técnicamente SAA	Revisó jurídicamente ADG

	<p align="center"><b>RESOLUCIÓN DG. 0425 DEL 18 MAYO 2020</b></p> <p>Por medio de la cual se aprueba permiso de aprovechamiento forestal persistente de la cuarta Unidad De Corta Anual a qué se refiere la resolución 1225 del 23 de diciembre de 2005, ratificada por la resolución 873 del 18 de mayo del 2006 proferida por el Ministerio de Ambiente y Desarrollo Territorial, hoy Ministerio de Ambiente y Desarrollo Sostenible, al señor Ramiro Pabón Roa, identificado con la cédula de ciudadanía número 17626919 expedida en Florencia (Caquetá), en el predio de propiedad de la nación denominado San Bernardo, Vereda Santa Helena, municipio de Solano departamento de Caquetá y se toman otras determinaciones. Código expediente PE-06-18-756-X-001-058-03.</p> <p align="center"><i>Corporación para el Desarrollo Sostenible del Sur de la Amazonia</i></p>	 
-----------------------------------------------------------------------------------	--------------------------------------------------------------------------------------------------------------------------------------------------------------------------------------------------------------------------------------------------------------------------------------------------------------------------------------------------------------------------------------------------------------------------------------------------------------------------------------------------------------------------------------------------------------------------------------------------------------------------------------------------------------------------------------------------------------------------------------------------------------------------------------------------------------------------------------------------------------------------------	-------------------------------------------------------------------------------------------------------------------------------------------------------------------------

bosques quienes tendrán la responsabilidad de realizar las diferentes operaciones relacionadas con el aprovechamiento y manejo del bosque.

- 1.2. Delimitación del área. Previo a la realización de las actividades de aprovechamiento forestal, se delimitará el área de la única Unidad de Corta Anual, utilizando picas o jalones de madera o estacas, o cintas. Los trabajadores forestales serán instruidos sobre las especies y diámetros otorgados en aprovechamiento forestal, así como del área autorizada, con el fin de prevenir la realización de aprovechamientos forestales fuera de lo autorizado.
- 1.3. Transporte menor. Se realizará mediante la planificación de caminos de desembosque que deben ser reorientados, de tal manera que se genere el menor impacto posible sobre las áreas de protección y la vegetación, especialmente sobre la regeneración natural, los cuales deberán ser conocidos por los trabajadores forestales que realizan actividades relacionadas con el aprovechamiento forestal.
- 1.4. Operaciones de tala. Previo a la tala se identificarán los árboles que serán objeto de aprovechamiento forestal; se evaluará la presencia y corte de lianas que puedan dificultar la tala de los árboles y poner en peligro la vida de los trabajadores forestales; se determinará la dirección de caída de los árboles siguiendo el sentido de los caminos de desembosque y evitando que la dirección de caída afecte las especies e individuos existentes y se generen grandes claros en el bosque, así como prevenir la caída sobre otro árbol talado o sobre obstáculos que generen fraccionamiento del árbol y pérdida de madera. Para minimizar los impactos negativos de la tala sobre el bosque y reducir los desperdicios de madera, se capacitará a los trabajadores forestales sobre todas las operaciones relacionadas con la corta.
- 1.5. Tala de árboles. Los cortes en los tocones deberán hacerse lo más bajo posible con alturas no superiores a cincuenta (50) centímetros para mitigar las pérdidas de madera en el troceo y optimizar la eficiencia, evitando cortes defectuosos en los tocones y realizando la muesca o bisagra para prevenir el astillamiento del fuste objeto de aprovechamiento. Exceptuando individuos autorizados los que, por su forma y diámetro, el corte a los 50 cm ponga en peligro el bienestar del trabajador forestal.




Daniel Paz Zambrano	Sidaly Ortega Gómez	Miguel Rosero Mora
Proyectó Jurídicamente SAA	Revisó Técnicamente SAA	Revisó jurídicamente ADG

	<p align="center"><b>RESOLUCIÓN DG. 0425 DEL 18 MAYO 2020</b></p> <p>Por medio de la cual se aprueba permiso de aprovechamiento forestal persistente de la cuarta Unidad De Corta Anual a qué se refiere la resolución 1225 del 23 de diciembre de 2005, ratificada por la resolución 873 del 18 de mayo del 2006 proferida por el Ministerio de Ambiente y Desarrollo Territorial, hoy Ministerio de Ambiente y Desarrollo Sostenible, al señor Ramiro Pabón Roa, identificado con la cédula de ciudadanía número 17626919 expedida en Florencia (Caquetá), en el predio de propiedad de la nación denominado San Bernardo, Vereda Santa Helena, municipio de Solano departamento de Caquetá y se toman otras determinaciones. Código expediente PE-06-18-756-X-001-058-03.</p> <p align="center"><i>Corporación para el Desarrollo Sostenible del Sur de la Amazonia</i></p>	 
-----------------------------------------------------------------------------------	--------------------------------------------------------------------------------------------------------------------------------------------------------------------------------------------------------------------------------------------------------------------------------------------------------------------------------------------------------------------------------------------------------------------------------------------------------------------------------------------------------------------------------------------------------------------------------------------------------------------------------------------------------------------------------------------------------------------------------------------------------------------------------------------------------------------------------------------------------------------------------	----------------------------------------------------------------------------------------------------------------------------------------------------------------------------

- 1.6. Operaciones de troceo y dimensionamiento de productos. Con fundamento en los productos a obtener, inicialmente se valorará todo el fuste del árbol caído de tal manera que permita su mayor utilización; se marcará sobre el fuste las longitudes deseadas utilizando flexómetros o cinta métricas y sobre cada troza se delineará las dimensiones exactas de los productos a obtener como bloques, tablones, pilotes entre otros.
- 1.7. Mantenimiento del equipo de tala, troceo y cuartoneo. Con el fin de reducir los desperdicios y pérdida de madera, todo el equipo a utilizar en las operaciones de tala, descope, troceado y obtención de productos semi-elaborados, deberá estar en excelentes condiciones de mantenimiento. Los residuos sólidos provenientes del mantenimiento de los equipos y herramientas deberán disponerse adecuadamente, recogiendo y transportándolos fuera del bosque.
- 1.8. Vías de desembosque. La apertura de nuevos caminos y la construcción de infraestructura adicional para el transporte menor de los productos obtenidos dentro del bosque natural y el acopio de la madera aserrada se realizarán con el menor impacto posible al ecosistema. Las adecuaciones que se realicen principalmente, utilizarán las cantoneras y sub – productos no comercializables del bosque para ser utilizados en la adecuación de los caminos de extracción que posteriormente serán revegetalizados y con ello evitar o restringir la compactación del suelo.
- 1.9. Manejo del bosque. Para mantener indefinidamente la capacidad de producción y renovación del bosque, las especies, la diversidad ecosistémica y los servicios ambientales, se aplicarán tratamientos silviculturales que cumplan con estos objetivos, así como el manejo de la regeneración natural. Se realizará el enriquecimiento por fajas del bosque natural objeto de aprovechamiento forestal y en claros (inoculación) con las especies en aprovechamiento, estableciendo Para mantener indefinidamente la capacidad de producción y renovación del bosque, las especies, la diversidad ecosistémica y los servicios ambientales, se aplicarán tratamientos silviculturales que cumplan con estos objetivos, así como el manejo de la regeneración natural. Se realizará el enriquecimiento por fajas del bosque

Daniel Paz Zambrano	Sidaly Ortega Gómez	Miguel Rosero Mora
Proyectó Jurídicamente SAA	Revisó Técnicamente SAA	Revisó jurídicamente ADG





	<p style="text-align: center;"><b>RESOLUCIÓN DG. 0425 DEL 18 MAYO 2020</b></p> <p>Por medio de la cual se aprueba permiso de aprovechamiento forestal persistente de la cuarta Unidad De Corta Anual a qué se refiere la resolución 1225 del 23 de diciembre de 2005, ratificada por la resolución 873 del 18 de mayo del 2006 proferida por el Ministerio de Ambiente y Desarrollo Territorial, hoy Ministerio de Ambiente y Desarrollo Sostenible, al señor Ramiro Pabón Roa, identificado con la cédula de ciudadanía número 17626919 expedida en Florencia (Caquetá), en el predio de propiedad de la nación denominado San Bernardo, Vereda Santa Helena, municipio de Solano departamento de Caquetá y se toman otras determinaciones. Código expediente PE-06-18-756-X-001-058-03.</p> <p style="text-align: center;"><i>Corporación para el Desarrollo Sostenible del Sur de la Amazonia</i></p>	 
-----------------------------------------------------------------------------------	----------------------------------------------------------------------------------------------------------------------------------------------------------------------------------------------------------------------------------------------------------------------------------------------------------------------------------------------------------------------------------------------------------------------------------------------------------------------------------------------------------------------------------------------------------------------------------------------------------------------------------------------------------------------------------------------------------------------------------------------------------------------------------------------------------------------------------------------------------------------------------------------------------	----------------------------------------------------------------------------------------------------------------------------------------------------------------------------

natural objeto de aprovechamiento forestal y en claros (inoculación) con las especies en aprovechamiento, estableciendo mínimo tres (3) individuos por árbol apeado en las actividades de aprovechamiento de mínimo cinco (5) de las especies objeto de aprovechamiento, para lo cual será necesario la identificación de árboles plus (con las mejores características fenotípicas), los cuales serán usados como arboles semilleros para de estos obtener las plántulas que se usaran en el proceso de enriquecimiento del bosque.

- 1.10. Conservación del germoplasma. Garantizar la existencia de las especies objeto de aprovechamiento, respetando el número de árboles y el volumen calculado para la vegetación remanente después del aprovechamiento, garantizando arboles semilleros de las especies aprovechadas y de características óptimas.
- 1.11. Conservación de los recursos hídricos. No contaminar las fuentes de agua existentes en el predio “San Bernardo”, como tampoco las diferentes fuentes que drenen o partan del mismo, con residuos fósiles derivados de los desechos de los equipos utilizados en el aprovechamiento forestal, ni efectuar talas rasas, derribas, quemas y rocerías sobre las márgenes de las fuentes hídricas, así como sobre las áreas de las cabeceras y nacimientos de fuentes de aguas, sean estas permanentes o intermitentes.
- 1.12. Consideraciones ambientales. Implementar medidas para prevenir, mitigar y corregir impactos negativos sobre los aspectos bióticos, abióticos, y sociales del bosque, citándose entre otras, las siguientes:
  - a. Mantenimiento de la oferta forestal. Establecer medidas encaminadas a controlar el cambio de uso de las tierras, acceso de las personas extrañas al bosque, control de incendios forestales e introducción de especies foráneas y control y vigilancia.
  - b. Operaciones de aprovechamiento. Establecer medidas para prevenir impactos negativos originados por las actividades de la tala, descope, troceo y obtención de productos, el transporte menor y mayor.
  - c. Conservación de los suelos y de los recursos hídricos. Establecer medidas para conservar los suelos y los recursos hídricos.

Daniel Paz Zambrano	Sidaly Ortega Gómez	Miguel Rosero Mora
Proyectó Jurídicamente SAA	Revisó Técnicamente SAA	Revisó jurídicamente ADG

	<p align="center"><b>RESOLUCIÓN DG. 0425 DEL 18 MAYO 2020</b></p> <p>Por medio de la cual se aprueba permiso de aprovechamiento forestal persistente de la cuarta Unidad De Corta Anual a qué se refiere la resolución 1225 del 23 de diciembre de 2005, ratificada por la resolución 873 del 18 de mayo del 2006 proferida por el Ministerio de Ambiente y Desarrollo Territorial, hoy Ministerio de Ambiente y Desarrollo Sostenible, al señor Ramiro Pabón Roa, identificado con la cédula de ciudadanía número 17626919 expedida en Florencia (Caquetá), en el predio de propiedad de la nación denominado San Bernardo, Vereda Santa Helena, municipio de Solano departamento de Caquetá y se toman otras determinaciones. Código expediente PE-06-18-756-X-001-058-03.</p> <p align="center"><i>Corporación para el Desarrollo Sostenible del Sur de la Amazonia</i></p>	 
-----------------------------------------------------------------------------------	--------------------------------------------------------------------------------------------------------------------------------------------------------------------------------------------------------------------------------------------------------------------------------------------------------------------------------------------------------------------------------------------------------------------------------------------------------------------------------------------------------------------------------------------------------------------------------------------------------------------------------------------------------------------------------------------------------------------------------------------------------------------------------------------------------------------------------------------------------------------------------	----------------------------------------------------------------------------------------------------------------------------------------------------------------------------

d. Utilización de productos químicos. En caso de que se utilicen productos químicos tóxicos para el medio ambiente, establecer medidas para evitar la contaminación ambiental.

e. Manejo de residuos. Establecer medidas para tratar los residuos vegetales, fósiles, humanos y sólidos.




f. Aspectos sociales. Establecer medidas, procedimientos o actividades para abordar los derechos de la población local y de los trabajadores forestales.

1.13. Asistencia técnica. Contar con un Ingeniero Forestal o firma especializada en el sector con el fin de desarrollar el Plan de Manejo Forestal y Plan Anual de Corta (UCA), cumplir con la planificación del aprovechamiento y elaborar los informes semestrales de actividades, para lo cual se suscribirá un contrato con una duración mínima equivalente al tiempo de aprovechamiento definido en el presente concepto técnico. Al respecto, después notificada la providencia que otorga el aprovechamiento forestal, en un plazo no mayor a treinta (30) días calendario y antes de iniciar las actividades de aprovechamiento forestal, se informará por escrito el nombre del asistente técnico y se entregará copia del contrato a CORPOAMAZONIA.

1.14. Informes de asistencia técnica. El ingeniero forestal o firma especializada seleccionada por los titulares del aprovechamiento, presentará semestralmente un informe de avance sobre la ejecución del Plan de Manejo Forestal, que contenga los siguientes apartes:

- a. Periodo del informe
- b. Responsable del informe
- c. Localización y linderos de la unidad de corta aprovechada u objeto de aprovechamiento forestal
- d. Equipo utilizado en las operaciones de tala, troceo, descope, dimensionamiento de productos semi – elaboradas, transporte menor y transporte mayor. (Identificar los entables, áreas de aprovechamiento forestal con coordenadas geográficas).

Daniel Paz Zambrano	Sidaly Ortega Gómez	Miguel Rosero Mora
Proyectó Jurídicamente SAA	Revisó Técnicamente SAA	Revisó jurídicamente ADG

	<p style="text-align: center;"><b>RESOLUCIÓN DG. 0425 DEL 18 MAYO 2020</b></p> <p>Por medio de la cual se aprueba permiso de aprovechamiento forestal persistente de la cuarta Unidad De Corta Anual a qué se refiere la resolución 1225 del 23 de diciembre de 2005, ratificada por la resolución 873 del 18 de mayo del 2006 proferida por el Ministerio de Ambiente y Desarrollo Territorial, hoy Ministerio de Ambiente y Desarrollo Sostenible, al señor Ramiro Pabón Roa, identificado con la cédula de ciudadanía número 17626919 expedida en Florencia (Caquetá), en el predio de propiedad de la nación denominado San Bernardo, Vereda Santa Helena, municipio de Solano departamento de Caquetá y se toman otras determinaciones. Código expediente PE-06-18-756-X-001-058-03.</p> <p style="text-align: center;"><i>Corporación para el Desarrollo Sostenible del Sur de la Amazonia</i></p>	 
-----------------------------------------------------------------------------------	----------------------------------------------------------------------------------------------------------------------------------------------------------------------------------------------------------------------------------------------------------------------------------------------------------------------------------------------------------------------------------------------------------------------------------------------------------------------------------------------------------------------------------------------------------------------------------------------------------------------------------------------------------------------------------------------------------------------------------------------------------------------------------------------------------------------------------------------------------------------------------------------------------	----------------------------------------------------------------------------------------------------------------------------------------------------------------------------



- e. Madera en bruto, semi – elaborada o transformada, talada y movilizada, citando las especies, volúmenes y tipos de productos. (En un cuadro mostrar las clases diamétricas y volúmenes aprovechados en campo en cada uno de los informes semestrales)
- f. Actividades de manejo realizadas en campo durante las labores de aprovechamiento. (Anexar evidencia con registro fotográfico).
- g. Empleo directo e indirecto generado en las actividades de tala, troceo y aserrado, transporte menor y transporte mayor y manejo del bosque.
- h. Identificación de los arboles semilleros seleccionados de las especies objeto de aprovechamiento. (Identificar con coordenadas geográficas y registro fotográfico).
- i. Manejo y disposición de los desperdicios generados en las actividades de aprovechamiento forestal.
- j. Medidas utilizadas para minimizar los impactos negativos en las áreas de aprovechamiento (Identificar con coordenadas geográficas fuentes hídricas dentro del área objeto de aprovechamiento y registro fotográfico).
- k. Conclusiones y recomendaciones.

1.15. Presentar en cada informe de asistencia técnica semestral, los registros sobre el volumen de cada árbol apeado y de los productos de cada uno de ellos a fin de determinar las diferencias entre lo otorgado y lo aprovechado, tendiente a establecer si se requieren modificaciones al factor de transformación establecido por CORPOAMAZONIA.

1.16. Solicitar a CORPOAMAZONIA la expedición de los salvoconductos de movilización, para lo cual la Corporación procederá a realizar las verificaciones pertinentes, cubicar y aplicar los factores de conversión a que haya lugar para llevar los productos semi-elaborados a volumen en pie, así como la determinación de las respectivas tasas forestales que deberá cancelar antes de la movilización de los productos conforme a los valores vigentes determinados por la Corporación.

**Artículo Quinto.** Cuando CORPOAMAZONIA lo considere pertinente, realizará visitas de monitoreo con base en las cuales se emitirá concepto técnico dejando constancia de lo observado en el terreno, del cumplimiento o no del Plan de Manejo Forestal (PMF), de las obligaciones establecidas en la presente Resolución y de la información presentada en el informe semestral de actividades. Los gastos de transporte y desplazamiento que realicen

Daniel Paz Zambrano	Sidaly Ortega Gómez	Miguel Rosero Mora
Proyectó Jurídicamente SAA	Revisó Técnicamente SAA	Revisó jurídicamente ADG

	<p style="text-align: center;"><b>RESOLUCIÓN DG. 0425 DEL 18 MAYO 2020</b></p> <p>Por medio de la cual se aprueba permiso de aprovechamiento forestal persistente de la cuarta Unidad De Corta Anual a qué se refiere la resolución 1225 del 23 de diciembre de 2005, ratificada por la resolución 873 del 18 de mayo del 2006 proferida por el Ministerio de Ambiente y Desarrollo Territorial, hoy Ministerio de Ambiente y Desarrollo Sostenible, al señor Ramiro Pabón Roa, identificado con la cédula de ciudadanía número 17626919 expedida en Florencia (Caquetá), en el predio de propiedad de la nación denominado San Bernardo, Vereda Santa Helena, municipio de Solano departamento de Caquetá y se toman otras determinaciones. Código expediente PE-06-18-756-X-001-058-03.</p> <p style="text-align: center;"><i>Corporación para el Desarrollo Sostenible del Sur de la Amazonia</i></p>	 
-----------------------------------------------------------------------------------	----------------------------------------------------------------------------------------------------------------------------------------------------------------------------------------------------------------------------------------------------------------------------------------------------------------------------------------------------------------------------------------------------------------------------------------------------------------------------------------------------------------------------------------------------------------------------------------------------------------------------------------------------------------------------------------------------------------------------------------------------------------------------------------------------------------------------------------------------------------------------------------------------------	-------------------------------------------------------------------------------------------------------------------------------------------------------------------------

los funcionarios de la Corporación o la persona natural o jurídica que esta delegue, estarán a cargo del titular del aprovechamiento con fundamento en los reglamentos y tarifas establecidas por CORPOAMAZONIA.

**Parágrafo.** Las infracciones o contravenciones de las obligaciones, el incumplimiento del Plan de Manejo Forestal (PMF) y demás aspectos señalados en la Ley que comprometan la sostenibilidad de los bosques y los demás servicios ambientales como la fauna, los recursos hídricos y el suelo, entre otros, serán causas determinantes para que CORPOAMAZONIA suspenda o cancele el aprovechamiento forestal, sin que el titular pueda alegar daños o perjuicios.

**Artículo Sexto.** El titular y el Ingeniero Forestal del aprovechamiento son responsables de todas las actividades generadas por el aprovechamiento de los bosques; por consiguiente, deberán tomar las medidas y precauciones para prevenir impactos negativos sobre el ambiente. Teniendo en cuenta lo estipulado en el Decreto 1791 del 1996 recopilado en el Decreto 1076 de 2015.

**Artículo Séptimo.** Remitir el presente acto administrativo a la Autoridad Nacional de Licencias Ambientales-ANLA para la aprobación respectiva, de conformidad con el numeral 10 del artículo 3 del Decreto-Ley 3573 de 2011.




**Parágrafo.** El titular del presente permiso no podrá iniciar actividades hasta tanto la Autoridad Nacional de Licencias Ambientales-ANLA, no se pronuncie respecto de la aprobación del permiso de aprovechamiento de que trata esta Resolución.

**Artículo Octavo.** Notificar de manera personal o en su defecto por aviso de conformidad con los artículos 66 y siguientes de la Ley 1437 de 2011 al señor Ramiro Pabón Roa identificado con la cédula de ciudadanía número 17626 919 expedida en Florencia (Caquetá).

**Artículo Noveno.** Contra la presente decisión procede recurso de reposición el cual deberá interponerse en los términos del artículo 74 y siguientes de la Ley 1437 de 2011.

**Artículo Décimo.** Remitir copia del presente acto administrativo al Tribunal Administrativo del Caquetá -Sala Tercera de Decisión, para su conocimiento y fines pertinentes.

Daniel Paz Zambrano	Sidaly Ortega Gómez	Miguel Rosero Mora
Proyectó Jurídicamente SAA	Revisó Técnicamente SAA	Revisó jurídicamente ADG

	<p style="text-align: center;"><b>RESOLUCIÓN DG. 0425 DEL 18 MAYO 2020</b></p> <p>Por medio de la cual se aprueba permiso de aprovechamiento forestal persistente de la cuarta Unidad De Corta Anual a qué se refiere la resolución 1225 del 23 de diciembre de 2005, ratificada por la resolución 873 del 18 de mayo del 2006 proferida por el Ministerio de Ambiente y Desarrollo Territorial, hoy Ministerio de Ambiente y Desarrollo Sostenible, al señor Ramiro Pabón Roa, identificado con la cédula de ciudadanía número 17626919 expedida en Florencia (Caquetá), en el predio de propiedad de la nación denominado San Bernardo, Vereda Santa Helena, municipio de Solano departamento de Caquetá y se toman otras determinaciones. Código expediente PE-06-18-756-X-001-058-03.</p> <p style="text-align: center;"><i>Corporación para el Desarrollo Sostenible del Sur de la Amazonia</i></p>	 
-----------------------------------------------------------------------------------	----------------------------------------------------------------------------------------------------------------------------------------------------------------------------------------------------------------------------------------------------------------------------------------------------------------------------------------------------------------------------------------------------------------------------------------------------------------------------------------------------------------------------------------------------------------------------------------------------------------------------------------------------------------------------------------------------------------------------------------------------------------------------------------------------------------------------------------------------------------------------------------------------------	----------------------------------------------------------------------------------------------------------------------------------------------------------------------------

**Artículo Décimo Primero.** Publíquese el contenido del presente acto administrativo en la página web de CORPOAMAZONIA [www.corpoamazonia.gov.co](http://www.corpoamazonia.gov.co) .

**Artículo Décimo Segundo.** Comuníquese el presente acto administrativo a la Procuraduría Judicial, Ambiental y Agraria del Departamento de Caquetá para los fines pertinentes.

**Artículo Décimo Tercero.** La presente resolución rige a partir de la fecha de su expedición.

Dada en Mocoa, Putumayo a los, 18 MAYO 2020

### COMUNÍQUESE, PUBLÍQUESE Y CÚMPLASE

  
**LUIS ALEXANDER MEJÍA BUSTOS**  
 Director General

Daniel Paz Zambrano	Sidaly Ortega Gómez	Miguel Rosero Mora
Proyectó Jurídicamente SAA	Revisó Técnicamente SAA	Revisó jurídicamente ADG